

ОПИСАНИЕ МЕСТОПОЛОЖЕНИЯ ГРАНИЦ

Публичный сервитут объекта «Сооружение: трасса газопровода низкого давления», кадастровый номер
50:31:0040322:147

(наименование объекта, местоположение границ которого описано (далее - объект))

Раздел 1

Сведения об объекте

№ п/п	Характеристики объекта	Описание характеристик
1	2	3
1	Местоположение объекта	Московская область, городской округ Чехов, Чехов г
2	Площадь объекта ± величина погрешности определения площади ($P \pm \Delta P$)	854 м ² ± 10 м ²
3	Иные характеристики объекта	Вид объекта реестра границ: Зона с особыми условиями использования территории Содержание ограничений использования объектов недвижимости в пределах зоны или территории: Публичный сервитут, для целей размещения линейных объектов системы газоснабжения, их неотъемлемых технологических частей. Срок установления 49 лет. Обладатель публичного сервитута: Акционерное Общество «Мособлгаз» (ИНН 5032292612, ОГРН 1175024034734). Адрес: Московская обл. г. Одинцово, д. Раздоры, 1-й км Рублево-Успенского шоссе, д. 1, корп. Б. Электронная почта: info@mosoblغاز.ru

Раздел 2

Сведения о местоположении границ объекта





1. Система координат МСК-50, зона 2					
2. Сведения о характерных точках границ объекта					
Обозначение характерных точек границ	Координаты, м		Метод определения координат характерной точки	Средняя квадратическая погрешность положения характерной точки (Mt), м	Описание обозначения точки на местности (при наличии)
	X	Y			
1	2	3	4	5	6
1	400 802,17	2 182 091,64	Аналитический метод	0,10	—
2	400 799,67	2 182 088,51		0,10	
3	400 824,96	2 182 068,37		0,10	
4	400 853,06	2 182 046,76		0,10	
5	400 876,89	2 182 027,14		0,10	
6	400 879,38	2 182 025,61		0,10	
7	400 881,84	2 182 025,22		0,10	
8	400 884,27	2 182 026,36		0,10	
9	400 906,98	2 182 054,55		0,10	
10	400 926,19	2 182 079,88		0,10	
11	400 951,98	2 182 112,91		0,10	
12	400 948,82	2 182 115,37		0,10	
13	400 923,03	2 182 082,32		0,10	
14	400 903,82	2 182 057,01		0,10	
15	400 881,73	2 182 029,58		0,10	
16	400 881,26	2 182 029,36		0,10	
17	400 879,23	2 182 030,40		0,10	
18	400 855,56	2 182 049,90		0,10	
19	400 827,42	2 182 071,53		0,10	
1	400 802,17	2 182 091,64		0,10	
3. Сведения о характерных точках части (частей) границы объекта					
1	2	3	4	5	6
—	—	—	—	—	—

Раздел 4
План границ объекта



Масштаб 1:1 000

Используемые условные знаки и обозначения:

-  7 - характерная точка границы зоны
-  - граница зоны
-  - граница кадастрового квартала по сведениям ЕГРН
-  - граница земельного участка по сведениям ЕГРН

Подпись _____



Дата « 15 » апреля 20 24 г.

Место для оттиска печати (при наличии) лица, составившего описание местоположения границ объекта